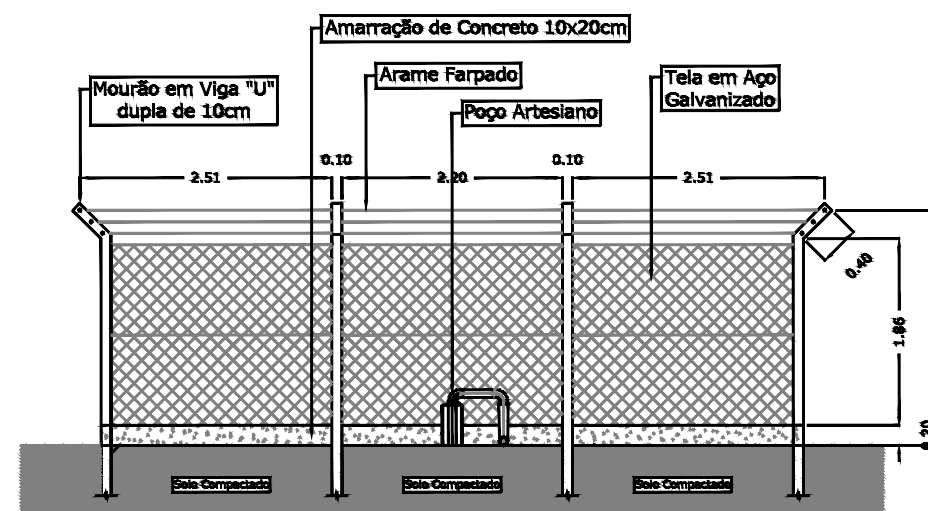


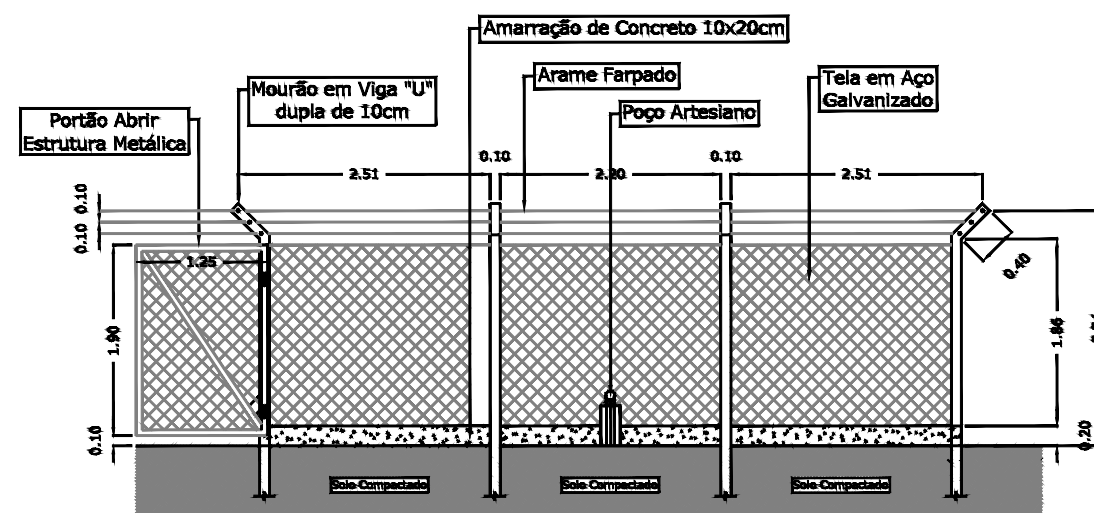
PLANTA BAIXA

ESC.: 1/75



CORTE BB'

ESC.: 1/75




CORTE AA'

ESC.: 1/75



PLANTA DE LOCALIZAÇÃO

ESC.: Gráfica



Prefeitura Municipal de Aripuanã-MT  
Praça São Francisco de Assis, nº 128, Caixa Postal 91-Cep 78325-000  
Fone: (66) 3565-3900 www.prefeituradearipuanã.com.br

## CROQUI DE SITUAÇÃO ATUAL

Obra: Construção de Alamedado em Mourão de Viga "U" Dupla de 10cm com Amarração de Concreto, Tela de Aço Galvanizado e Arame Farpado.

Local: Comunidade Lontra - Aripuanã-MT -  
Coordenada Geográfica: 10°20'43.83"S 59°32'29.11"O

Resp. Técnico:

Flávia Maria Costa  
Engenheira Civil - CREA-MT 0314-03

Interessado:

Prefeitura Municipal de Aripuanã  
CNPJ: 03.507.4998/0001-71

Assunto:

Planta Baixa  
Corte AA'  
Corte BB'  
Planta de Localização Via Satélite

QUADRO DE ÁREAS:

Taxa Ocupação:

Taxa Permeabilidade:

Prancha: A3  
Folha: 1/1

Escala: Indicada

Data:  
Abril/2020

Projeto:  
Robson Freitas

Carimbo de Aprovação:

Arquivo: É proibida a reprodução total ou parcial deste projeto, sem autorização do profissional responsável - LEI N° 9610 (19/02/1998) ARTIGO 7° - INCISO X